

## So finden Sie uns

### Mit dem Auto

Über die Autobahn

- A8 aus Richtung München/Ulm oder Karlsruhe
- A81 aus Richtung Heilbronn oder Singen

fahren Sie am **Autobahnkreuz Stuttgart** in Richtung Stuttgart Zentrum/Stadtmitte. Nehmen Sie die dritte Ausfahrt "Universität". Nach der Ausfahrt fahren Sie an der großen Ampelkreuzung nach links über die Brücke auf die Universitätsstraße. Nach rund 800 Metern nach rechts in den Pfaffenwaldring einbiegen. Das DLR befindet sich nach circa 600 Metern auf der linken Seite. Parkplätze finden Sie vor der Schranke.

### Mit der Bahn

Vom **Stuttgarter Hauptbahnhof** bringen Sie die folgenden drei S-Bahnlinien in 10 Minuten zum DLR Stuttgart:

- S1: Richtung Böblingen/Herrenberg
- S2: Richtung Vaihingen/Filderstadt
- S3: Richtung Vaihingen/Flughafen

Die **S-Bahnen** fahren im Untergeschoss des Hauptbahnhofs ab. Der Zugang zum Untergeschoss befindet sich bei Gleis 3 und ist mit einem weißen „S“ auf grünem Kreis gekennzeichnet. Um zum DLR Stuttgart zu kommen, fahren Sie bis zur Station "Universität". Falls Sie keine Fahrkarte für den Stuttgarter Nahverkehr (**VVS**) besitzen, lösen Sie bitte ein Ticket für zwei Zonen an den orangefarbenen Automaten. Die Fahrscheinautomaten finden Sie in der Bahnhofshalle.

An der Haltestelle "Universität" nehmen Sie den Ausgang "Universitätszentrum". Orientieren Sie sich nach links und gehen Sie bis zum Pfaffenwaldring. Biegen Sie nach rechts ab und folgen Sie dem Pfaffenwaldring. Nach circa 400 Metern haben Sie das DLR Stuttgart auf der linken Straßenseite erreicht.

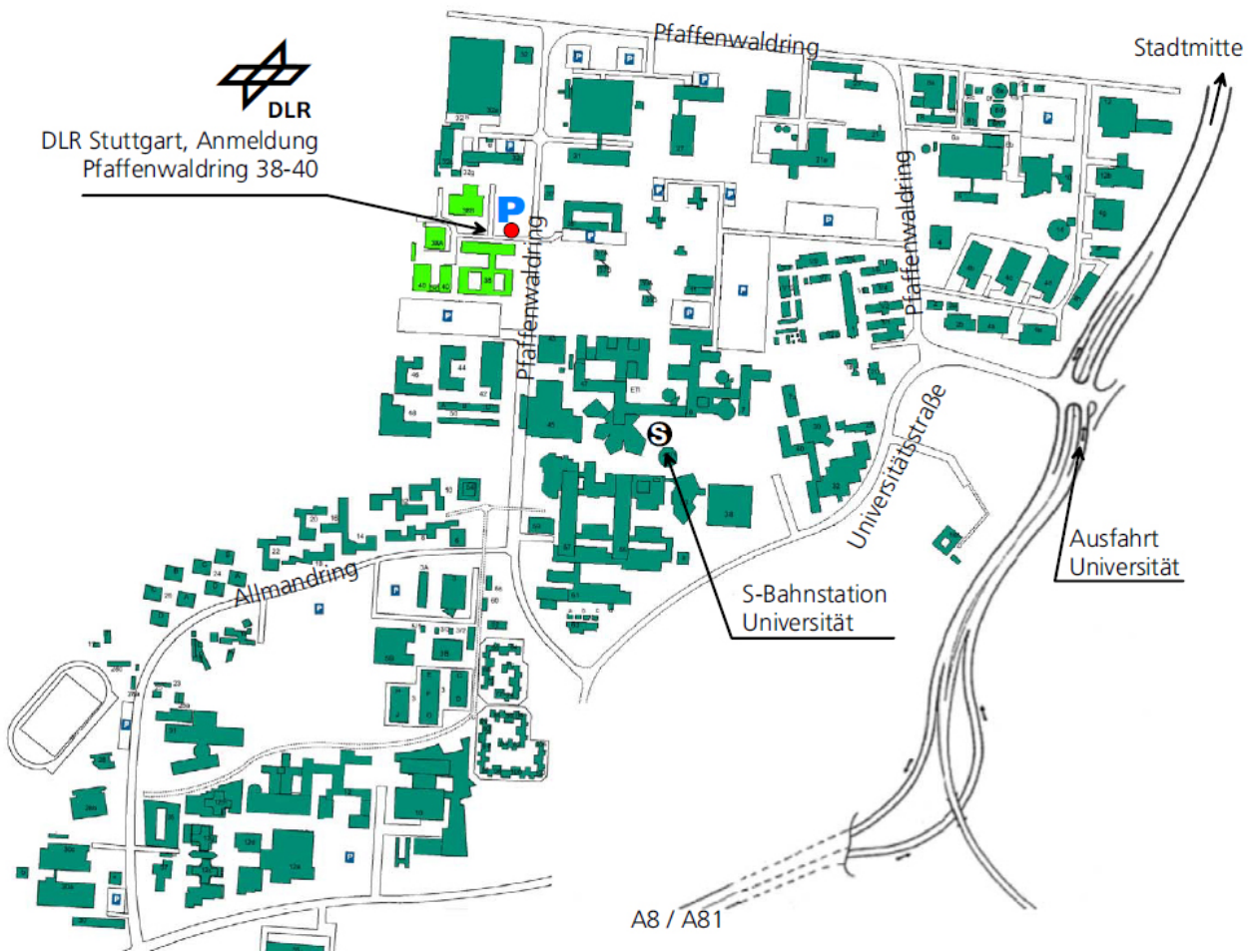
### Mit dem Flugzeug

Vom **Flughafen Stuttgart** nehmen Sie eine der beiden **S-Bahnlinien**, die Sie in 20 Minuten zum DLR Stuttgart bringen:

- S2: Richtung Schorndorf
- S3: Richtung Backnang

Die S-Bahn Station befindet sich im Untergeschoss des Flughafens. Lösen Sie einen Fahrschein für den Stuttgarter Nahverkehr (**VVS**) für zwei Zonen an den orangefarbenen Automaten. Fahren Sie sieben Haltestellen bis zur Station "Universität".

An der Haltestelle "Universität" nehmen Sie den Ausgang "Universitätszentrum". Orientieren Sie sich nach links und gehen Sie bis zum Pfaffenwaldring. Biegen Sie nach rechts ab und folgen Sie dem Pfaffenwaldring. Nach circa 400 Metern haben Sie das DLR Stuttgart auf der linken Straßenseite erreicht. Alternativ bringt Sie ein **Taxi** in circa 30 Minuten vom Flughafen zum DLR-Standort Stuttgart.

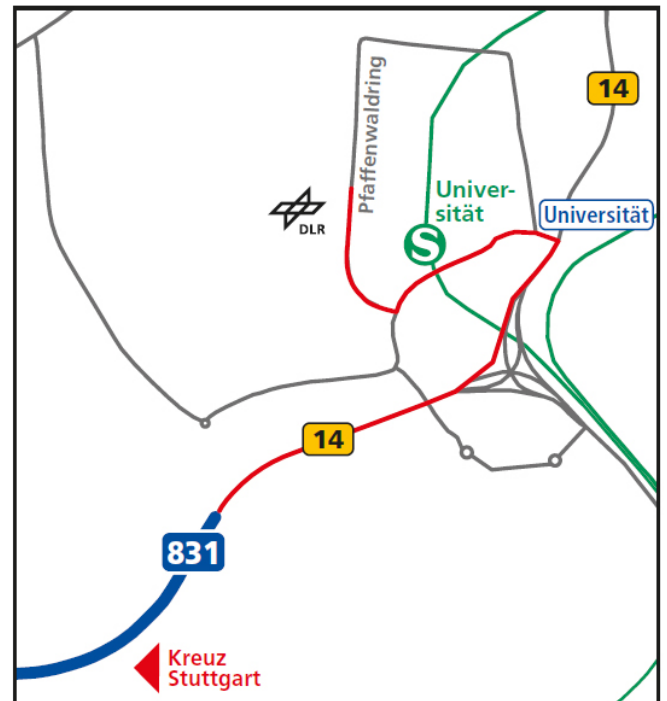


 **Deutsches Zentrum  
DLR für Luft- und Raumfahrt**




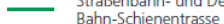





Pfaffenwaldring 38-40  
D-70569 Stuttgart

Telefon: 0711/6862-0 (Zentrale)  
0711/6862-331 (Standortleitung)  
0711/6862-8086 (Öffentlichkeitsarbeit)

Institut für Bauweisen und  
Strukturtechnologie (6862-444)  
Institut für Fahrzeugkonzepte (6862-256)  
Institut für Solarforschung (6862-0)  
Institut für Technische Physik (6862-773)  
Institut für Technische Thermodynamik (6862-359)  
Institut für Verbrennungstechnik (6862-308)



Legende:

 S- und/oder Straßenbahn-Haltestelle	 Straße
 8 Bundesstraßenbezeichnung	 Straßenbahn- und Deutsche Bahn-Schientrasse
 59 Autobahnbezeichnung	 Wegführung von Autobahnausfahrt zum DLR
 Lind Autobahnauf- und -ausfahrt	 Bonn Richtungsangabe
 Autobahn	

# Hotels in der Nähe des DLR Stuttgart (Auswahl)

## **Commundo Tagungshotels Stuttgart**

Direkt auf dem Campus Stuttgart-Vaihingen gelegen und nur wenige Gehminuten vom DLR Stuttgart entfernt. Stuttgarter Hauptbahnhof und Stadtmitte gut mit der S-Bahn zu erreichen.

<http://www.commundo-tagungshotels.de/stuttgart/stuttgart.html>

## **Hotel am Feuersee**

An der S-Bahn-Station „Feuersee“, nur zwei Stationen zum DLR Stuttgart und zwei Stopps zum Stuttgarter Hauptbahnhof.

[http://www.hotel-am-friedensplatz.de/fe/index\\_feuersee.htm](http://www.hotel-am-friedensplatz.de/fe/index_feuersee.htm)

## **Relexa Waldhotel Schatten Stuttgart**

Vom DLR Stuttgart entweder mit dem Auto in rund 5 Minuten zu erreichen oder mit der S-Bahn bis zur Haltestelle „Stuttgart-Vaihingen“ und dann weiter mit dem Bus 81 „Richtung Büsnau“ bis zur Haltestelle „Am Schattenwald“. Danach noch rund 250 Meter Fußweg. Genaue Anreisebeschreibung auf der Hotel-Website.

<http://www.relexa-hotel-stuttgart.de/hotel>

## **Motel One Stuttgart Hauptbahnhof**

In direkter Nähe zum Stuttgarter Hauptbahnhof und der Innenstadt. Das DLR Stuttgart ist mit der S-Bahn innerhalb von 10 Minuten zu erreichen (Beschreibung siehe oben). Eingeschränkte Parkmöglichkeiten.

<http://www.motel-one.com/de/hotels/stuttgart/hotel-stuttgart-hauptbahnhof/#t=hotelinfo>